ГРАФИЧЕСКОЕ ОПИСАНИЕ

местоположения границ населенных пунктов, территориальных зон,
особо охраняемых природных территорий,
зон с особыми условиями использования территории

Территориальная зона ПК0 - Зона промышленных и коммунальных предприятий II класса вредности (СЗЗ-500м) Южского городского поселения Южского муниципального района Ивановской области

(наименование объекта, местоположение границ которого описано (далее - объект)

ГРАФИЧЕСКОЕ ОПИСАНИЕ

местоположения границ населенных пунктов, территориальных зон,
особо охраняемых природных территорий,
зон с особыми условиями использования территории

Территориальная зона ПК0 - Зона промышленных и коммунальных предприятий II класса вредности (СЗЗ-500м) Южского городского поселения Южского муниципального района Ивановской области

(наименование объекта, местоположение границ которого описано)

№ п/п	Содержание	Номера листов
1	2	3
1	Сведения об объекте	
2	Сведения о местоположении границ объекта	
3	Сведения о местоположении измененных (уточненных) границ объекта	
4	План границ	

ГРАФИЧЕСКОЕ ОПИСАНИЕ

местоположения границ населенных пунктов, территориальных зон,
особо охраняемых природных территорий,
зон с особыми условиями использования территории

Территориальная зона ПК0 - Зона промышленных и коммунальных предприятий II класса вредности (СЗЗ-500м) Южского городского поселения Южского муниципального района Ивановской области

(наименование объекта, местоположение границ которого описано)

Сведения об объекте

№ п/п	Характеристики объекта	Описание характеристик
1	**2**	**3**
1	Местоположение объекта	Ивановская обл., Южский р-н, г.п. Южское
2	Площадь объекта ± величина погрешности определения площади (**Р** ± **ΔР**)	141925±132 кв.м
3	Иные характеристики объекта	- (Основной)

ГРАФИЧЕСКОЕ ОПИСАНИЕ

местоположения границ населенных пунктов, территориальных зон,
особо охраняемых природных территорий,
зон с особыми условиями использования территории

Территориальная зона ПК0 - Зона промышленных и коммунальных предприятий II класса вредности (СЗЗ-500м) Южского городского поселения Южского муниципального района Ивановской области

(наименование объекта, местоположение границ которого описано)

Сведения о местоположении границ объекта

1. Система координат *МСК-37, зона 2*

2. Сведения о характерных точках границ объекта

Обозначение характерных точек границ	Координаты, м		Метод определения координат характерной точки	Средняя квадратическая погрешность положения характерной точки (M_t), м	Описание обозначения точки на местности (при наличии)
	X	Y			
1	2	3	4	5	6
Терзона1(1)					
1	255949,94	2276759,94	Картометрический метод	0,10	—
2	256017,92	2276708,46	Картометрический метод	0,10	—
3	256212,91	2276534,93	Картометрический метод	0,10	—
4	256239,70	2276492,68	Картометрический метод	0,10	—
5	256267,90	2276453,52	Картометрический метод	0,10	—
6	256370,01	2276381,07	Картометрический метод	0,10	—
7	256390,57	2276366,49	Картометрический метод	0,10	—
8	256382,27	2276368,70	Картометрический метод	0,10	—
9	256368,63	2276378,38	Картометрический метод	0,10	—
10	256265,78	2276451,38	Картометрический метод	0,10	—
11	256237,21	2276491,00	Картометрический метод	0,10	—
12	256210,51	2276533,11	Картометрический метод	0,10	—
13	256130,13	2276472,29	Картометрический метод	0,10	—
14	256014,70	2276443,04	Картометрический метод	0,10	—
15	256000,92	2276425,24	Картометрический метод	0,10	—
16	255970,84	2276412,90	Картометрический метод	0,10	—
17	255883,54	2276381,31	Картометрический метод	0,10	—
18	255827,27	2276381,85	Картометрический метод	0,10	—

ГРАФИЧЕСКОЕ ОПИСАНИЕ

местоположения границ населенных пунктов, территориальных зон,
особо охраняемых природных территорий,
зон с особыми условиями использования территории

Территориальная зона ПК0 - Зона промышленных и коммунальных предприятий II класса вредности (СЗЗ-500м) Южского городского поселения Южского муниципального района Ивановской области

(наименование объекта, местоположение границ которого описано)

Сведения о местоположении границ объекта

1	2	3	4	5	6
19	255809,90	2276420,46	Картометрический метод	0,10	—
20	255789,13	2276434,33	Картометрический метод	0,10	—
21	255752,09	2276437,33	Картометрический метод	0,10	—
22	255924,75	2276718,88	Картометрический метод	0,10	—
23	255945,40	2276757,16	Картометрический метод	0,10	—
1	255949,94	2276759,94	Картометрический метод	0,10	—
Терзона1(2)					
24	260354,57	2276473,05	Картометрический метод	0,10	—
25	260404,28	2276424,70	Картометрический метод	0,10	—
26	260436,26	2276359,99	Картометрический метод	0,10	—
27	260439,10	2276353,88	Картометрический метод	0,10	—
28	260441,94	2276353,56	Картометрический метод	0,10	—
29	260443,33	2276345,15	Картометрический метод	0,10	—
30	260482,35	2276271,14	Картометрический метод	0,10	—
31	260483,60	2276214,54	Картометрический метод	0,10	—
32	260432,83	2276245,90	Картометрический метод	0,10	—
33	260245,35	2276368,60	Картометрический метод	0,10	—
34	260346,64	2276465,85	Картометрический метод	0,10	—
24	260354,57	2276473,05	Картометрический метод	0,10	—
Терзона1(3)					
35	257415,16	2275307,69	Картометрический метод	0,10	—
36	257621,15	2275102,87	Картометрический метод	0,10	—
37	257468,13	2275132,24	Картометрический метод	0,10	—
38	257401,83	2275204,76	Картометрический метод	0,10	—

ГРАФИЧЕСКОЕ ОПИСАНИЕ

местоположения границ населенных пунктов, территориальных зон,
особо охраняемых природных территорий,
зон с особыми условиями использования территории

Территориальная зона ПК0 - Зона промышленных и коммунальных предприятий II класса вредности (СЗЗ-500м) Южского городского поселения Южского муниципального района Ивановской области

(наименование объекта, местоположение границ которого описано)

Сведения о местоположении границ объекта

1	2	3	4	5	6
35	257415,16	2275307,69	Картометрический метод	0,10	—
Терзона1(4)					
39	258191,46	2274685,39	Картометрический метод	0,10	—
40	258217,24	2274667,11	Картометрический метод	0,10	—
41	258258,53	2274631,01	Картометрический метод	0,10	—
42	258266,49	2274620,74	Картометрический метод	0,10	—
43	258339,11	2274563,07	Картометрический метод	0,10	—
44	258353,93	2274554,65	Картометрический метод	0,10	—
45	258381,26	2274550,78	Картометрический метод	0,10	—
46	258440,36	2274508,88	Картометрический метод	0,10	—
47	258300,99	2274534,09	Картометрический метод	0,10	—
48	258237,48	2274625,30	Картометрический метод	0,10	—
39	258191,46	2274685,39	Картометрический метод	0,10	—
Терзона1(5)					
49	257257,64	2275444,90	Картометрический метод	0,10	—
50	257374,14	2275343,41	Картометрический метод	0,10	—
51	257309,35	2275354,89	Картометрический метод	0,10	—
49	257257,64	2275444,90	Картометрический метод	0,10	—

3. Сведения о характерных точках части (частей) границы объекта

Обозначение характерных точек части границы	Координаты, м		Метод определения координат характерной точки	Средняя квадратическая погрешность положения характерной точки (M_t), м	Описание обозначения точки на местности (при наличии)
	X	Y			
1	2	3	4	5	6
Часть № —					
—	—	—	—	—	—

ГРАФИЧЕСКОЕ ОПИСАНИЕ

местоположения границ населенных пунктов, территориальных зон,
особо охраняемых природных территорий,
зон с особыми условиями использования территории

Территориальная зона ПК0 - Зона промышленных и коммунальных предприятий II класса вредности (СЗЗ-500м) Южского городского поселения Южского муниципального района Ивановской области

(наименование объекта, местоположение границ которого описано)

Сведения о местоположении измененных (уточненных) границ объекта

1. Система координат —

2. Сведения о характерных точках границ объекта

Обозначение характерных точек границ	Существующие координаты, м		Измененные (уточненные) координаты, м		Метод определения координат характерной точки	Средняя квадратическая погрешность положения характерной точки (M_t), м	Описание обозначения точки на местности (при наличии)
	X	Y	X	Y			
1	2	3	4	5	6	7	8
—	—	—	—	—	—	—	—

3. Сведения о характерных точках части (частей) границы объекта

Часть № —

Обозначение характерных точек границ	Существующие координаты, м		Измененные (уточненные) координаты, м		Метод определения координат характерной точки	Средняя квадратическая погрешность положения характерной точки (M_t), м	Описание обозначения точки на местности (при наличии)
	X	Y	X	Y			
1	2	3	4	5	6	7	8
—	—	—	—	—	—	—	—

ГРАФИЧЕСКОЕ ОПИСАНИЕ

местоположения границ населенных пунктов, территориальных зон,
особо охраняемых природных территорий,
зон с особыми условиями использования территории

Территориальная зона ПК0 - Зона промышленных и коммунальных предприятий II класса вредности (СЗЗ-500м) Южского городского поселения Южского муниципального района Ивановской области

(наименование объекта, местоположение границ которого описано)

План границ объекта

Основной лист

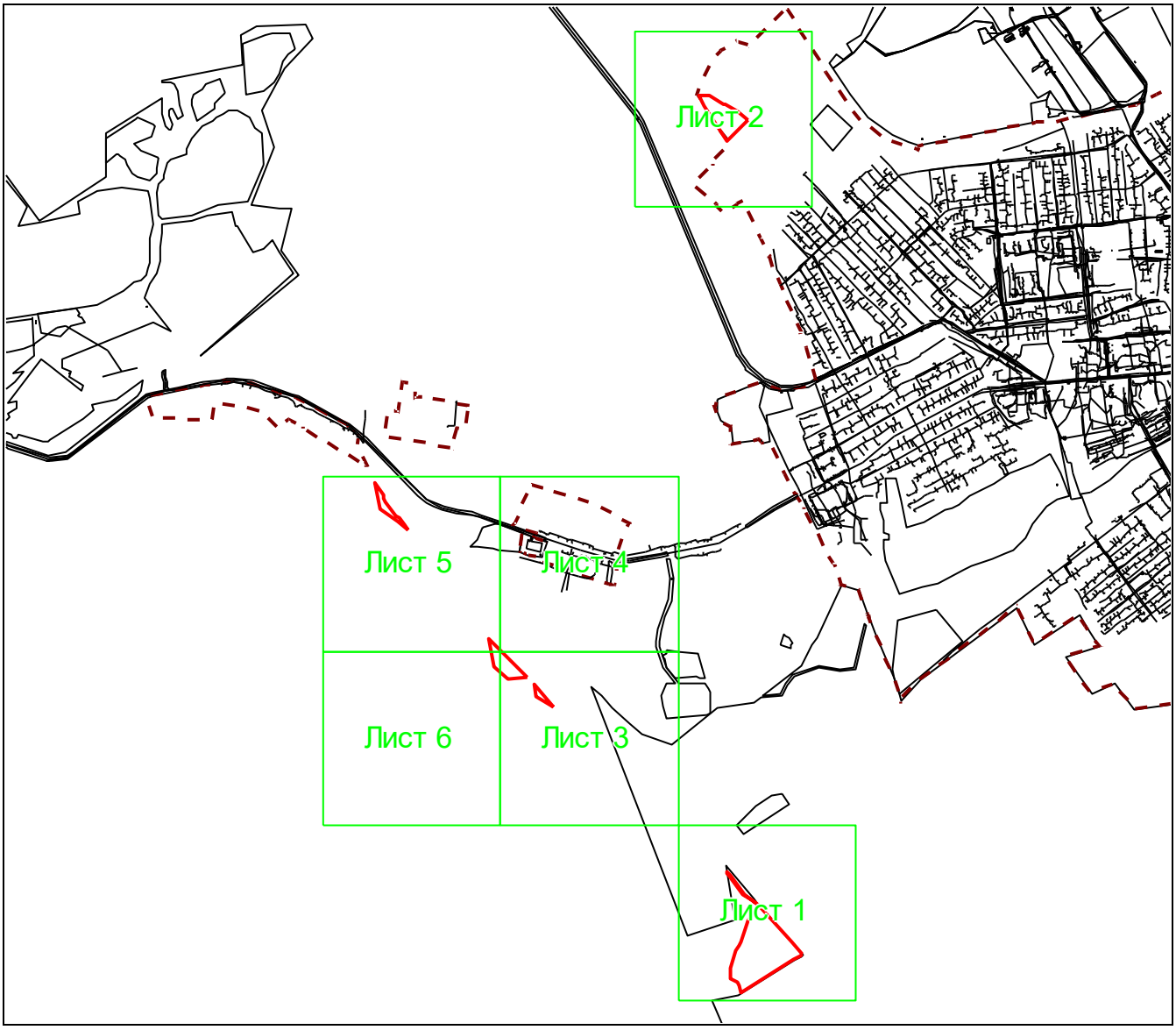

Масштаб 1: 35000

Используемые условные знаки и обозначения:

– область выносного листа,

23 – номер выносного листа.

Остальные используемые условные знаки и обозначения приведены на отдельной странице в конце раздела.

Подпись _____ Дата «___» _____ _____ г.

Место для оттиска печати (при наличии) лица, составившего описание местоположения границ объекта

ГРАФИЧЕСКОЕ ОПИСАНИЕ
местоположения границ населенных пунктов, территориальных зон,
особо охраняемых природных территорий,
зон с особыми условиями использования территории

Территориальная зона ПК0 - Зона промышленных и коммунальных предприятий II класса вредности (СЗЗ-500м) Южского городского поселения Южского муниципального района Ивановской области

(наименование объекта, местоположение границ которого описано)

План границ объекта

Выносной лист №1

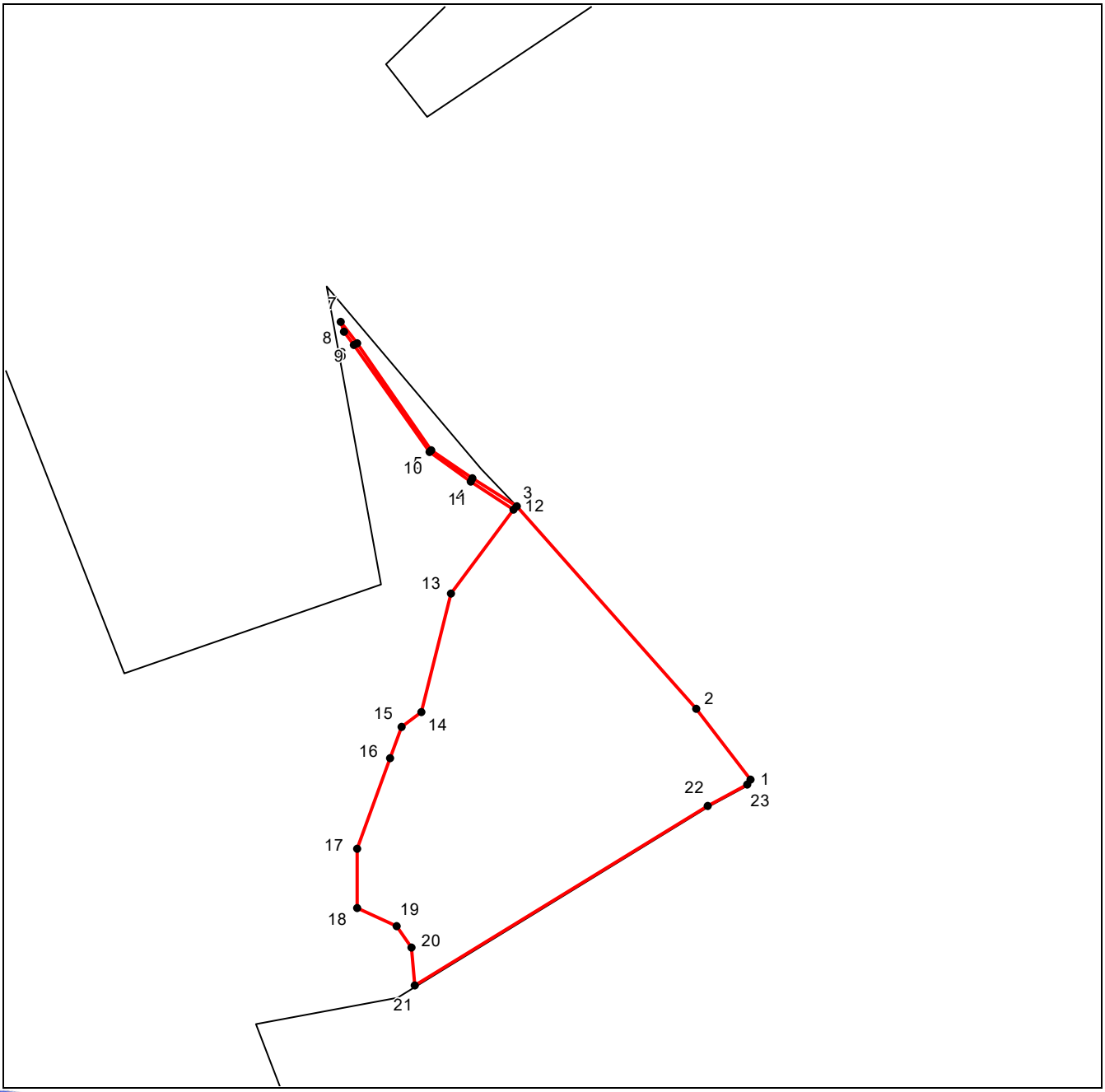

Масштаб 1:6000

Используемые условные знаки и обозначения приведены на отдельной странице в конце раздела.

Подпись _____ Дата «___» _____ _____ г.

Место для оттиска печати (при наличии) лица, составившего описание местоположения границ объекта

ГРАФИЧЕСКОЕ ОПИСАНИЕ
местоположения границ населенных пунктов, территориальных зон,
особо охраняемых природных территорий,
зон с особыми условиями использования территории

Территориальная зона ПК0 - Зона промышленных и коммунальных предприятий II класса вредности (СЗЗ-500м) Южского городского поселения Южского муниципального района Ивановской области

(наименование объекта, местоположение границ которого описано)

План границ объекта

Выносной лист №2

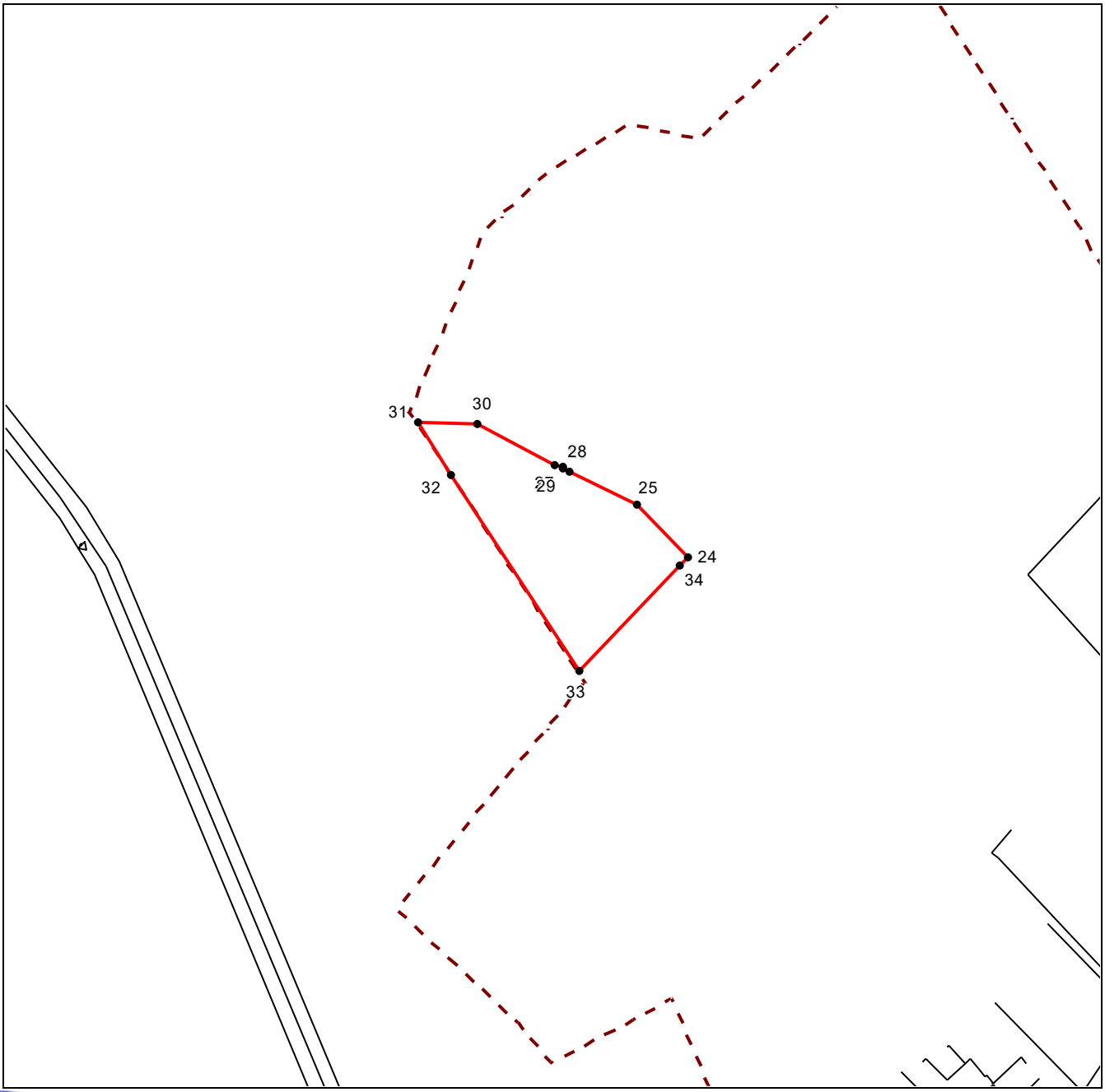

Масштаб 1:6000

Используемые условные знаки и обозначения приведены на отдельной странице в конце раздела.

Подпись _____ Дата «___» _____ _____ г.

Место для оттиска печати (при наличии) лица, составившего описание местоположения границ объекта

ГРАФИЧЕСКОЕ ОПИСАНИЕ
местоположения границ населенных пунктов, территориальных зон,
особо охраняемых природных территорий,
зон с особыми условиями использования территории

Территориальная зона ПК0 - Зона промышленных и коммунальных предприятий II класса вредности (СЗЗ-500м) Южского городского поселения Южского муниципального района Ивановской области

(наименование объекта, местоположение границ которого описано)

План границ объекта

Выносной лист №3

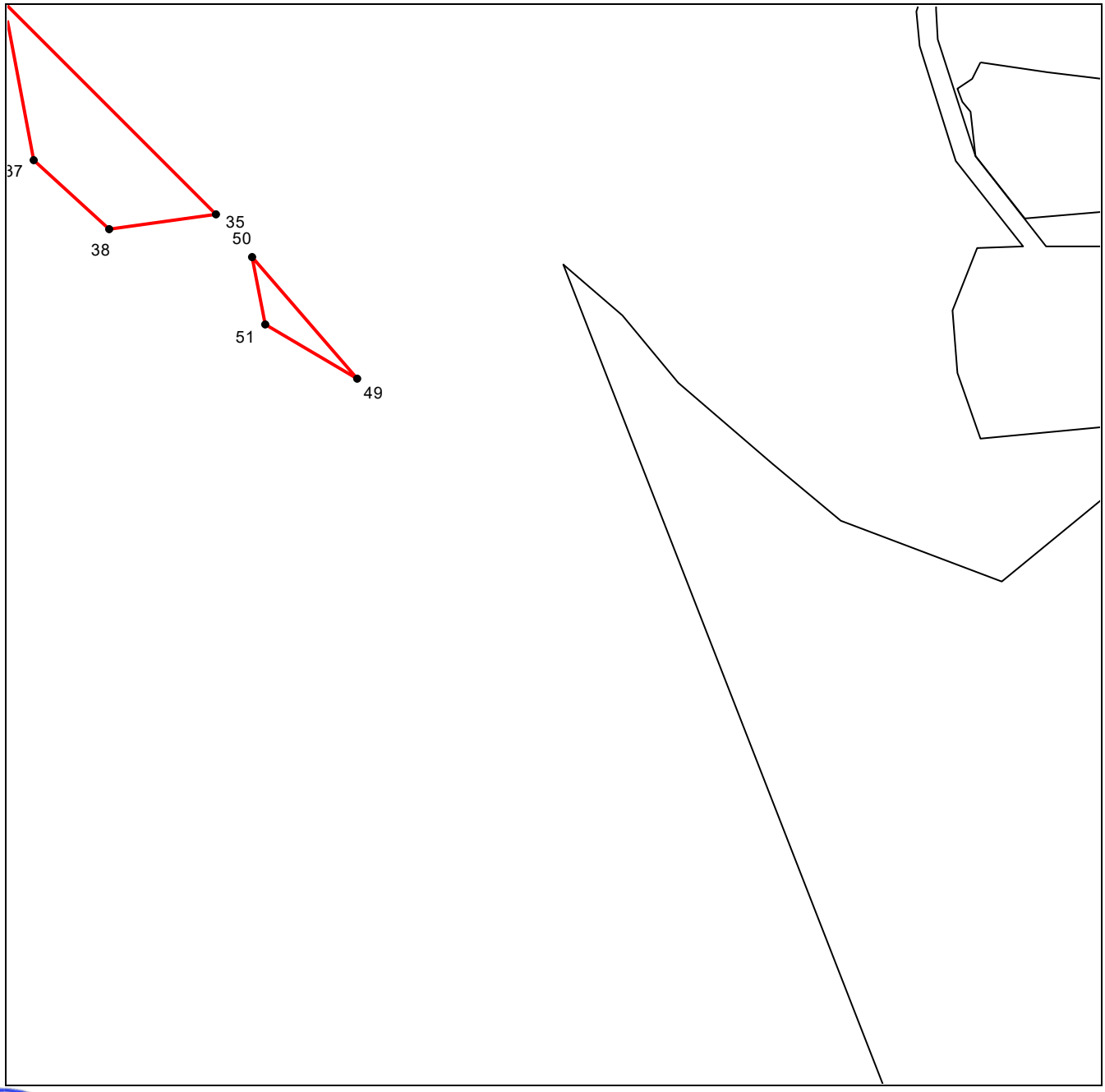

Масштаб 1:6000

Используемые условные знаки и обозначения приведены на отдельной странице в конце раздела.

Подпись _____ Дата «___» _____ _____ г.

Место для оттиска печати (при наличии) лица, составившего описание местоположения границ объекта

ГРАФИЧЕСКОЕ ОПИСАНИЕ
местоположения границ населенных пунктов, территориальных зон,
особо охраняемых природных территорий,
зон с особыми условиями использования территории

Территориальная зона ПК0 - Зона промышленных и коммунальных предприятий II класса вредности (СЗЗ-500м) Южского городского поселения Южского муниципального района Ивановской области

(наименование объекта, местоположение границ которого описано)

План границ объекта

Выносной лист №4

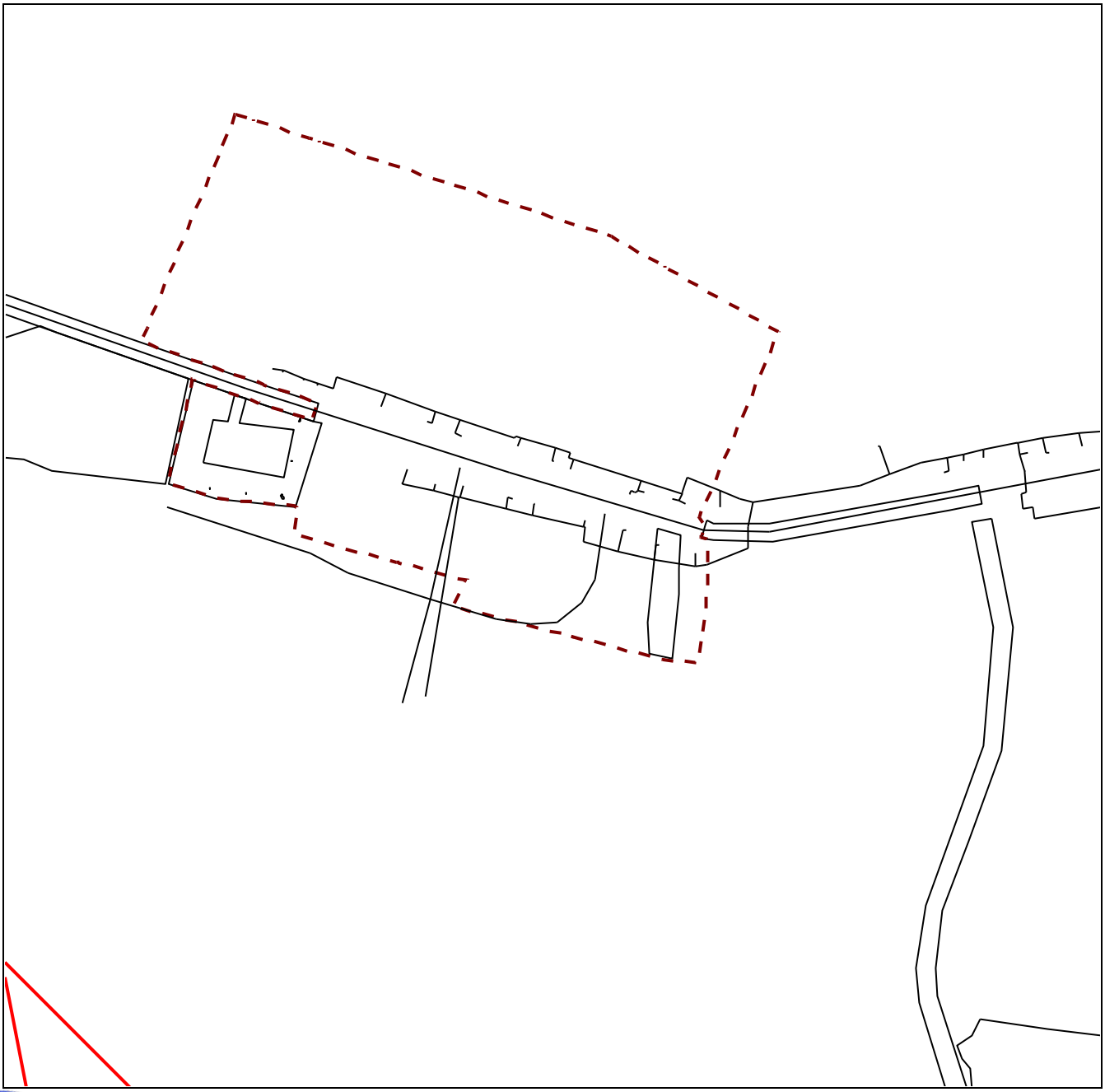

Масштаб 1:6000

Используемые условные знаки и обозначения приведены на отдельной странице в конце раздела.

Подпись _____ Дата «___» _____ _____ г.

Место для оттиска печати (при наличии) лица, составившего описание местоположения границ объекта

ГРАФИЧЕСКОЕ ОПИСАНИЕ

местоположения границ населенных пунктов, территориальных зон,
особо охраняемых природных территорий,
зон с особыми условиями использования территории

Территориальная зона ПК0 - Зона промышленных и коммунальных предприятий II класса вредности (СЗЗ-500м) Южского городского поселения Южского муниципального района Ивановской области

(наименование объекта, местоположение границ которого описано)

План границ объекта

Выносной лист №5

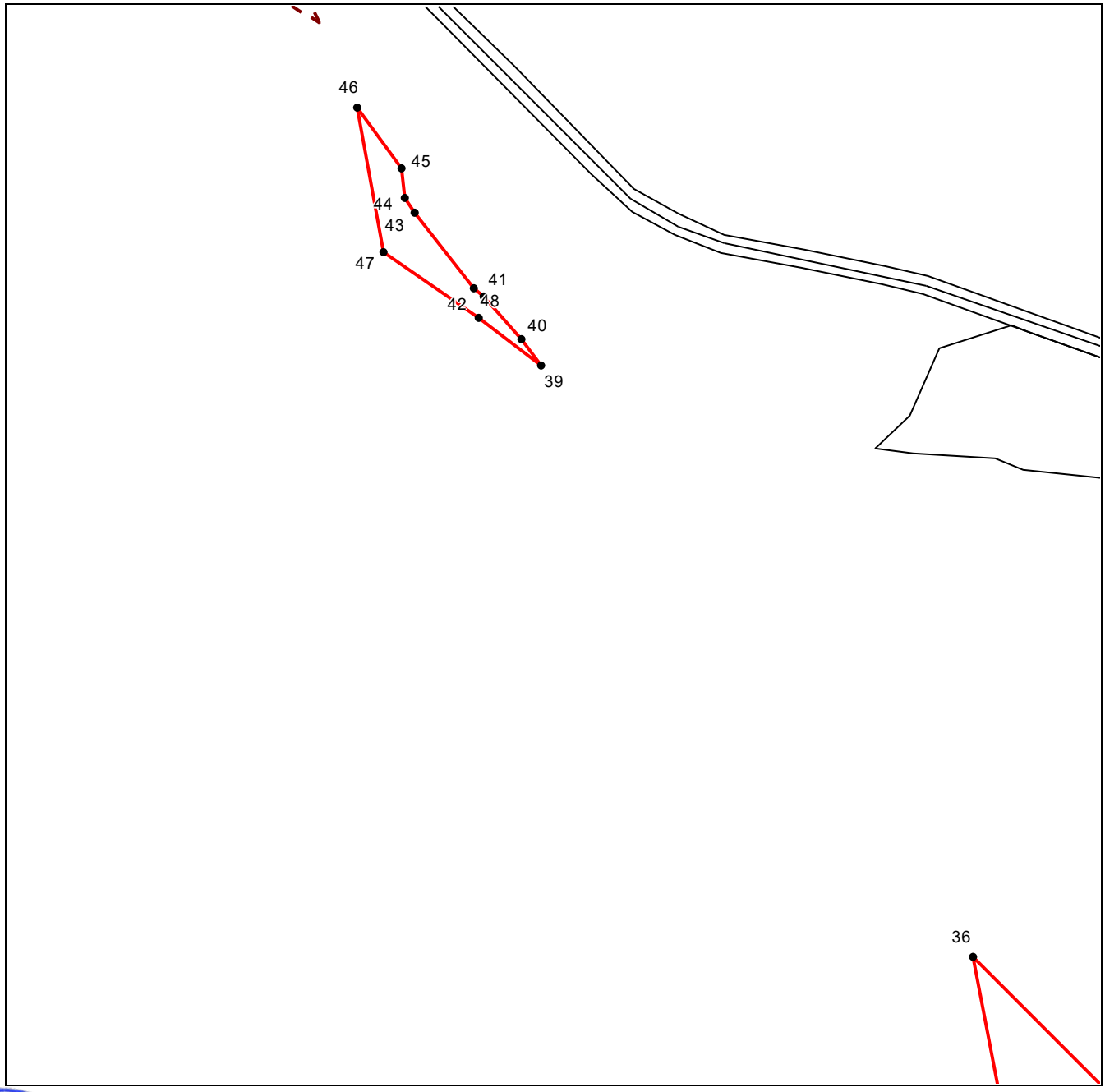

Масштаб 1:6000

Используемые условные знаки и обозначения приведены на отдельной странице в конце раздела.

Подпись _____ Дата «___» _____ _____ г.

Место для оттиска печати (при наличии) лица, составившего описание местоположения границ объекта

ГРАФИЧЕСКОЕ ОПИСАНИЕ
местоположения границ населенных пунктов, территориальных зон,
особо охраняемых природных территорий,
зон с особыми условиями использования территории

Территориальная зона ПК0 - Зона промышленных и коммунальных предприятий II класса вредности (СЗЗ-500м) Южского городского поселения Южского муниципального района Ивановской области

(наименование объекта, местоположение границ которого описано)

План границ объекта

Выносной лист №6



Масштаб 1:6000

Используемые условные знаки и обозначения приведены на отдельной странице в конце раздела.

Подпись _____ Дата «___» _____ _____ г.

Место для оттиска печати (при наличии) лица, составившего описание местоположения границ объекта

ГРАФИЧЕСКОЕ ОПИСАНИЕ

местоположения границ населенных пунктов, территориальных зон,
особо охраняемых природных территорий,
зон с особыми условиями использования территории

Территориальная зона ПК0 - Зона промышленных и коммунальных предприятий II класса вредности (СЗЗ-500м) Южского городского поселения Южского муниципального района Ивановской области

(наименование объекта, местоположение границ которого описано)

План границ объекта

Используемые условные знаки и обозначения:

– граница объекта,

– установленная граница муниципального образования,

– установленная граница населенного пункта,

– граница земельного участка,

– характерная точка объекта.